

STAFFETTA ACEA RUN4ROME RELAY RACE

INFORMAZIONI GENERALI
GENERAL INFO

EXPO VILLAGE | BIB COLLECTION
PALAZZO DEI CONGRESSI – EUR
Piazza John Kennedy, 1, 00144 Roma RM

Giorni e orari ritiro pettorali | Opening hours, start number pick up:

Giovedì 13 marzo dalle ore 15:00 alle ore 20:00
Thursday, March 13th from 3:00 PM to 8:00 PM
Venerdì 14 marzo dalle ore 9:00 alle ore 20:00
Friday, March 14th from 9:00 AM to 8:00 PM
Sabato 15 marzo dalle ore 9:00 alle ore 20:00
Saturday, March 15th from 9:00 AM to 8:00 PM


COME ARRIVARE | HOW TO GET THERE

Da Stazione Termini | From Termini Station
Metro B direzione Laurentina | Metro B towards Laurentina
Fermata EUR Fermi (10 fermate dalla Stazione Termini)
EUR Fermi stop (10 stops from Termini Station)


STAFFETTA ACEA RUN4ROME | RELAY ACEA RUN4ROME

Domenica 16 Marzo 2025, ore 8:50 | Sunday 16 March 2025, 08:50 am
Punto di cambio | Point Relay Change
1° 13,700 km | Largo Azeglio Ciampi
2° 21,700 km | Viale Giulio Cesare
3° 31,300 km | Viale XVII Olimpiadi

AFFLUENZA PREVISTA PER IL RITIRO PETTORALI ALL'EXPO VILLAGE EXPECTED TURNOUT FOR BIB COLLECTION AT THE EXPO VILLAGE



13 MARCH THURSDAY



14 MARCH FRIDAY



15 MARCH SATURDAY

CRONOMETRAGGIO – PETTORALE – CHIP – RILEVAZIONI

Il pettorale di frazione di squadra deve essere indossato solo da te e ben visibile sul davanti. Non piegare il pettorale ed applica le spillette correttamente per non danneggiare il chip (“Bibtag”) applicato sul retro. Il chip è monouso e NON andrà riconsegnato alla fine della gara. Dovrai indossare anche il dorsale di frazione di squadra (sulla schiena). La rilevazione di ciascuna frazione sarà evidenziata da un arco gonfiabile che sarà anche l’esatto punto di cambio frazione. Le liste tempi di squadra saranno su www.runromethemathon.com. Il servizio è a cura di Evodata srl servizio timing e data processing.

LE FRAZIONI

Tenere in considerazione attentamente questo specchietto con evidenziati anche i mezzi di trasporto per arrivare in zona di partenza di ogni singola frazione:

Usa la metro e/o i mezzi di trasporto pubblico pre e post gara per muoverti più rapidamente in città. **Se dopo la tua frazione vuoi raggiungere il tuo compagno dell’ultima frazione per l’arrivo “in parata” del tuo team in Via dei Fori Imperiali:**

- 1) utilizza la Metro B fermata Circo Massimo,
- 2) indossa il pettorale e la medaglia e recati a piedi A Piazza Bocca della Verità
- 3) ricongiungetevi al vostro compagno di squadra per divertirvi insieme e vivere una bella esperienza negli ultimi metri del percorso. Promemoria: vi chiediamo di prestare la massima attenzione agli altri atleti in gara, di non occupare tutta la strada e di incanalarvi nella corsia sinistra di arrivo (prevista per la staffetta).



SACCA TRASPARENTE PER IL DEPOSITO BORSE

Per usufruire di questo servizio devi usare solo ed esclusivamente la sacca trasparente che ti è stata fornita al ritiro del pacco gara: di conseguenza, per motivi di sicurezza, il giorno della gara non saranno accettate buste, sacche o borse di altro tipo. Dovrai applicare sullo spazio previsto della sacca trasparente l’adesivo deposito borse (recante anche il numero dell’automezzo a cui consegnare la sacca) che trovi nella busta tecnica del pettorale **NON lasciare all’interno della sacca oggetti di valore, denaro, documenti personali: l’organizzazione non risponderà di eventuali mancanze!**

ORARI DEPOSITO BORSE PRIMA DELLA PARTENZA DI CIASCUNA FRAZIONE

In zona di pre-partenza di ciascuna frazione è possibile usufruire del servizio di deposito borse (su automezzi), **ogni atleta potrà lasciare la sacca trasparente entro e non oltre:**

1^A frazione (pettorale numero squadra con A):
ore 7:00 in Piazza di Porta Capena lato Circo Massimo

2^A frazione (pettorale numero squadra con B):
ore 7:30 in Largo Carlo Azeglio Ciampi (Lungotevere Aventino)

3^A frazione (pettorale numero squadra con C):
ore 8:00 in Viale Giulio Cesare (Viale Giulio Cesare 45)

4^A frazione (pettorale numero squadra con D):
ore 8:30 in Via della XVII Olimpiade (incrocio Via Unione Sovietica)

Dopo tale orario non sarà più possibile consegnare la sacca trasparente!

Il numero dell’automezzo a cui consegnare la sacca è sul tuo pettorale e sull’adesivo deposito borse.

Pettorale frazione	Lunghezza frazione	Area di partenza frazione	Mezzo di trasporto per l’area di partenza frazione	Area di arrivo frazione zona cambio	Mezzo di trasporto dall’area di arrivo frazione
1 ^A frazione numero squadra con A	13,700 km circa	Via dei Fori Imperiali	Metro B, Circo Massimo (distanza 600 m)	S1 km 13,700 Largo Carlo Azeglio Ciampi (altezza Lungotevere Aventino)	Metro B, Circo Massimo (distanza 600 m)
2 ^A frazione numero squadra con B	8 km circa	Largo Carlo Azeglio Ciampi (altezza Lungotevere Aventino)	Metro B, fermata Circo Massimo (distanza 700 m)	S2 km 21,700 V.le Giulio Cesare (altezza Metro A Lepanto)	Metro A Lepanto
3 ^A frazione numero squadra con C	9,6 km circa	Viale Giulio Cesare (altezza Metro A Lepanto)	Metro A Lepanto	S3 km 31,300 V.le XVII Olimpiade (area parcheggio)	Stazione FM Piazza Euclide (distanza 1 km circa)
4 ^A frazione numero squadra con D	10,895 km circa	Viale XVII Olimpiade (area parcheggio)	Stazione FM Piazza Euclide (1km circa)	ARRIVO STAFFETTA km 42,195 Circo Massimo	Metro B, Circo Massimo (distanza 600 m circa dal ritrovo V. San Gregorio)

PARTENZA 1° FRAZIONISTA

Start in Via dei Fori Imperiali ore 8:50 con ritrovo su Via di San Gregorio lato destro guardando il Colosseo verrete portati tramite Via Celio Vibenna e Via dei Fori Imperiali alla Partenza dalle ore 7:50

PARTENZA ZONA CAMBIO

Gli staffettisti della 2^A, 3^A, 4^A frazione dovranno posizionarsi all’interno di ciascuna zona di attesa (della rispettiva area di partenza di frazione come da specchietto sopra), definita “zona cambio” sul percorso, che sarà evidenziata dal posizionamento di cartelli che suddivideranno questa zona di attesa a gruppi di numeri di pettorali di quadra:

1-200 201-400 401-600 601-800 801-1000 1001-1200

Ogni frazionista dovrà, quindi, attendere il proprio compagno di cambio frazione in corrispondenza di ciascuna di queste zone. Quando vedrà arrivare il suo compagno con il suo stesso pettorale di squadra dovrà avvicinarsi all’arco gonfiabile e attendere l’arrivo del compagno e poi partire.

Il punto preciso di cambio frazione sarà in corrispondenza dell’arco gonfiabile sotto il quale sarà posizionata la rilevazione timing. Il cambio frazione sarà effettuato a distanza ravvicinata ma di sicurezza e ciò sarà verificato da giudici e/o assistenti ufficiali che ti daranno tutto il supporto.

Attenzione ad ogni “zona cambio”: la maratona individuale passerà lì accanto in una corsia parallela. Ci saranno dei cartelli che ti incanaleranno nella corsia verso la zona cambio. Leggere, dunque, attentamente i cartelli predisposti lungo il percorso e le indicazioni degli addetti ufficiali.

ARRIVO ZONA CAMBIO

La “zona cambio” è anche l’arrivo per il 1°, il 2°, il 3° frazionista e una volta effettuato il cambio frazione il partecipante riceverà il pacco ristoro con acqua, sali minerali e solidi, la medaglia. Nella zona di post-arrivo saranno collocati il servizio sanitario, i WC e a seguire gli automezzi del deposito borse (con il relativo numero di automezzo evidenziato sul tuo pettorale così potrai risalire facilmente ad esso).

ARRIVO 4° FRAZIONISTA

Il 4° frazionista terminerà la sua prova all’interno della corsia di destra rispetto alla maratona individuale (corsia segnalata da cartelli appositi e dagli addetti ufficiali). Una volta tagliato il traguardo riceverà la medaglia, il pacco ristoro con acqua, sali minerali e solidi con il servizio sanitario, i WC, automezzi deposito borse in Piazza di Porta Capena lato circo Massimo.

ASSISTENZA SANITARIA: CONSIGLI – CONTATTI EMERGENZA – POSTAZIONI

Prima della gara compila attentamente i dati sanitari sul retro del pettorale. Un’esatta indicazione di patologie o intolleranze aiuterà i medici e te stesso in caso di problemi.

Le postazioni sanitarie sono dislocate lungo il percorso.

TRASPORTI PUBBLICI

Attenzione: ti informiamo che il servizio di metropolitana della città di Roma entra in funzione a partire dalle ore 5:30. Per tutti i servizi disponibili sui trasporti pubblici ti consigliamo di consultare www.atac.roma.it.

BAGNI CHIMICI

Saranno a ogni partenza, a ogni arrivo e lungo il percorso.

RISTORI E SPUGNAGGI

Si potranno utilizzare i ristoranti e spugnaggi che si incontreranno lungo il percorso.

ORARI CONSIGLIABILI DI PASSAGGIO E TEMPO LIMITE FINALE

Si consiglia di monitorare questi orari di passaggio:

- entro le ore 10:35 per l’arrivo 1^A frazione

- entro le ore 11:35 per l’arrivo 2^A frazione

- entro le ore 12:55 per l’arrivo 3^A frazione

tenendo conto che il tempo limite finale deve essere entro e non oltre le 6 ore dalla partenza della 1^A frazione.

LISTA TEMPI e DIPLOMA

Le liste tempi in ordine alfabetico di squadra e il diploma di squadra saranno disponibili gratuitamente su www.runromethemathon.com

FOTO

Sportograf “catturerà” i tuoi momenti in gara per l’eternità! Il tuo pacchetto “Sportograf Foto-Flat” includerà tantissime foto personali e servizi addizionali.

Nel dopo gara su www.sportograf.com (servizio a pagamento).

Area di arrivo frazione/Zona di cambio

1

S1 - Km 13,700
Largo Carlo Azeglio Ciampi
(altezza Lungotevere Aventino)

Metro B, Circo Massimo
(distanza 600 m circa dal ritrovo Via San Gregorio)

2

S2 - Km 21,700
Viale Giulio Cesare
(altezza Metro A Lepanto)

Metro A, Lepanto

3

S3 - Km 31,300
Viale XVII Olimpiade
(area Parcheggio)

Stazione FM Piazza Euclide
(1 Km circa)

4

S4 - Km 42,195
Circo Massimo

Metro B, Circo Massimo
(distanza 600 m circa dal ritrovo V. San Gregorio)

TEAM RACE BIB - CHIP - TIMING

The team race bib of your leg must be worn only by you and clearly visible on the front. Do not fold the bib and apply the pins correctly so as not to damage the timing chip ("bibtag") applied on the back side. This chip is disposable and will NOT be returned at the end of the race.

You will also need to fix the second print of team race bib on your back too. The timing check of each leg will be highlighted by an inflatable arch which will also be the exact one of each exchange point.

The relay team timing list will be on www.runromethemarathon.com. The service is provided by Evodata srl timing and data processing service.

THE LEGS

Carefully consider this summary (with also the public transports to get to the start area of each leg):

Use the subway and/or public transportation before and after the race to get around the city more quickly.

If after your leg you want to join your teammate from the 4th leg for the final meters of your team race in Via dei Fori Imperiali:

- 1) use the Metro B Circo Massimo stop,
- 2) with your bib and medal, first walk to the pedestrian crossing gate on Piazza della Bocca della Verità
- 3) join your teammate to have fun together and have a great experience in the last meters of the route. Reminder: pay maximum attention to the other athletes competing, not to occupy the entire road and to channel yourself into the left finish lane (provided for the relay).

TRANSPARENT BAG FOR BAG DEPOSIT SERVICE

For this service, you must use only and exclusively the transparent bag that was provided to you when collecting the race pack: consequently, for safety reasons, no other bags will be accepted on the race day. You will need to correctly apply the bag deposit sticker in the designated space on the transparent bag.

You will find this sticker in your race bib's envelope. This sticker will contain your race number and the number of the lorry to which you will have to deliver the transparent bag. DO NOT put valuables, money, personal documents inside the transparent bag: the organization will not be responsible for it!



Bib	Leg distance	Leg start area	Public transport to get leg start area	Transition area leg finish area	Public transport leaving the leg finish area
1st leg team number with A	13,700 km about	Via dei Fori Imperiali	Metro B, Circo Massimo (600 mts away)	S1 km 13,700 Largo Carlo Azeglio Ciampi (near Lungotevere Aventino)	Metro B, Circo Massimo (600 mts away)
2nd leg team number with B	8 km about	Largo Carlo Azeglio Ciampi (near Lungotevere Aventino)	Metro B, Circo Massimo (700 mts away)	S2 km 20.2 Viale Giulio Cesare (near Metro A Lepanto)	Metro A Lepanto
3rd leg team number with C	9,6 km about	Viale Giulio Cesare (near Metro A Lepanto)	Metro A Lepanto	S3 km 31,300 V.le XVII Olimpiade (near parking area)	FM Piazza Euclide urban train station (1 km away)
4th leg team number with D	10,895 km about	Via XVII Olimpiade (near parking area)	FM Piazza Euclide (1km away)	RELAY MARATHON FINISH km 42,195 Circo Massimo	Metro B, Circo Massimo (600 mts from V.San Gregorio)

BAG DEPOSIT SERVICE TIMES AT THE PRE-START OF EACH LEG

In the pre-start area of each leg it is possible to use the bag deposit service, each athlete can leave the transparent bag no later than in

- 1st leg (race number with A): 7:00 am in Piazza di Porta Capena lato Circo Massimo
- 2nd leg (race number with B): 7:30 am in Largo Carlo Azeglio Ciampi (Lungotevere Aventino)
- 3rd leg (race number with C): 8:00 am in Viale Giulio Cesare (Viale Giulio Cesare 45)
- 4th leg (race number with D): 8:30 am in Via della XVII Olimpiade (intersection with Via Unione Sovietica)

After this time it will NO longer be possible to deliver the transparent bag!

The number of the lorry to deliver the bag to is on your race bib (and bag deposit sticker).

START 1st LEG

Start in Via dei Fori Imperiali at 8:50 am Meeting point at Via di San Gregorio am until no later than 7:50 am.

START AREA OF EACH TRANSITION AREA

Therefore each relay runner must wait for his partner to exchange the leg in correspondence with each of these areas. When he sees his partner arriving with his own team race number, he will have to approach the inflatable arch and wait for his partner to arrive and then start his leg.

1-200 201-400 401-600 601-800 801-1000 1001-1200

Therefore each relay runner must wait for his partner to exchange the leg in correspondence with each of these areas. When he sees his partner arriving with his own team race number, he will have to approach the inflatable arch and wait for his partner to arrive and then start his leg.

The precise point of the leg exchange will be at the inflatable arch under which the timing check will be positioned. The leg exchange between the team relay runners will be carried out at a close safety distance and this will be verified by judges and official assistants who will give you all the support.

Pay attention to each "transition area": the individual marathon will pass by in a parallel lane. There will be signs that will direct you into the lane towards the transition area. Therefore, carefully read the signs prepared along the route and the indications of the official assistants.

FINISH AREA OF EACH TRANSITION AREA

The "transition area" is also the finish line for the 1st, 2nd, 3rd relay runner and once the leg exchange has been made the participant will receive the refreshment pack with water, mineral salts and solids, the medal. In the post-finish zone there will be the medical service, the WC and the lorries of the bag deposit (with the number of the lorry highlighted on your race bib so you can easily find it).

FINISH AREA OF THE 4th RELAY RUNNER

The 4th relay runner will finish his race in Via dei Fori Imperiali in the left lane with respect to the individual marathon (lane marked by special signs and by the official staff).

Once he crosses the finish line he will receive the medal, then he will receive the refreshment pack with water, mineral salts and solids. Following the medical station, WC.

The bag deposit service will be placed in Via dei Fori Imperiali (in front of Foro di Traiano)

HEALTH ASSISTANCE: ADVICE - EMERGENCY CONTACTS - STATIONS

Before the race, carefully fill out the health data on the back side of the race bib. An exact indication of pathologies or intolerances will help doctors and yourself in case of problems. Medical stations are located along the route. The medical emergency number (and the Q code printed on the bib) is active on 16 March: 800.940.840.

PARKING AND PUBLIC TRANSPORT

We inform you that the Metro service of the city of Rome starts at 5:30 am. For all services available on public transport please consult www.atac.roma.it.

CHEMICAL TOILETS (WC)

They will be at each pre-start area, post-finish area and along the route.

REFRESHMENT AND SPONGE STATIONS

It is possible to use the refreshments and sponges that will be encountered along the route. Each athlete can bring with them additional energy and salt supports.

RECOMMENDABLE PASSAGE TIMES AND FINAL TIME LIMIT

It is advisable to monitor these passage times:

- within 10:35 am for the 1st leg finish
 - within 11:45 am for the 2nd leg finish
 - within 12:55 pm for the 3rd leg finish
- considering that the final time limit must be no later than 6 hours from the start of the 1st leg.

TIMING LIST - DIPLOMA

The team timing list (in alphabetical order) and the team diploma will be available for free on www.runromethemarathon.com.

PHOTO

Sportograf will "capture" the eternity of your race moments! Your "Sportograf Foto-Flat" package will include many personal photos and additional services. After the race on www.sportograf.com (paid service).

Area di arrivo frazione/Zona di cambio

1 S1 - Km 13,700
Largo Carlo Azeglio Ciampi
(altezza Lungotevere Aventino)

Metro B, Circo Massimo
(distanza 600 m circa dal ritrovo Via San Gregorio)

2 S2 - Km 21,700
Viale Giulio Cesare
(altezza Metro A Lepanto)

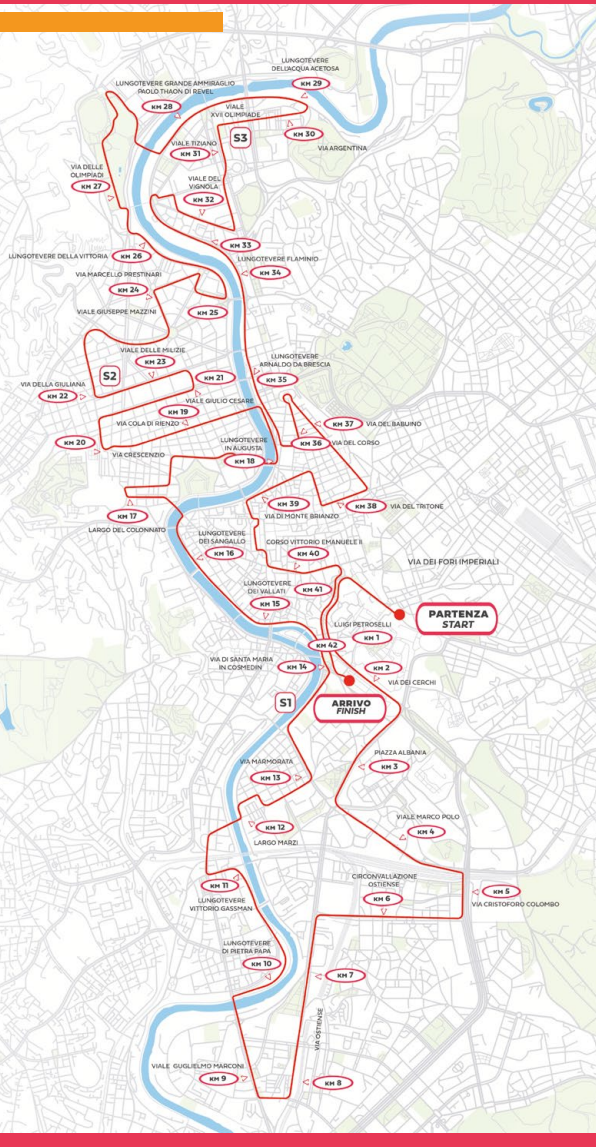
Metro A, Lepanto

3 S3 - Km 31,300
Viale XVII Olimpiade
(area Parcheggio)

Stazione FM Piazza Euclide
(1 Km circa)

4 S4 - Km 42,195
Circo Massimo

Metro B, Circo Massimo
(distanza 600 m circa dal ritrovo Via San Gregorio)



Partenza / Start:
Via dei Fori Imperiali

- Via dei Fori Imperiali
- Piazza Venezia
- Piazza D'Ara Coeli
- Via del Teatro di Marcello Km 1
- Via Luigi Petroselli
- Piazza della Bocca della Verità
- Via dei Cerchi Km 2
- Piazza di Porta Capena
- Viale Aventino
- Piazza Albania
- Via della Piramide Cestia Km 3
- Piazza di Porta San Paolo
- Piazzale Ostiense
- Viale Marco Polo Km 4
- Via Cristoforo Colombo Km 5
- Circonvallazione Ostiense Km 6
- Ponte Settimia Spizzichino
- Viale Ostiense Km 7
- Via Valco di San Paolo
- Viale Guglielmo Marconi
- Piazzale Edison
- Ponte Guglielmo Marconi Km 9
- Lungotevere di Pietra Papa Km 10
- Lungotevere Vittorio Gassman
- Via Pacinotti Km 11
- Piazzale della Radio
- Via Volpato
- Via Portuense
- Via Ettore Rolli
- Via Stradivari
- Ponte Testaccio
- Largo Marzi
- Lungotevere Testaccio
- Via Aldo Manuzio Km 12
- Via Beniamino Franklin
- Via Galvani
- Via Marmorata Km 13
- Piazza dell'Emporio
- Lungotevere Aventino
- Lungotevere dei Pierleoni
- Piazza di Monte Savello
- Lungotevere de' Cenci
- Lungotevere dei Vallati Km 15
- Lungotevere dei Tebaldi
- Lungotevere dei Sangallo
- Lungotevere dei Fiorentini Km 16
- Piazza Pasquale Paoli
- Ponte Vittorio Emanuele II
- Via San Pio X
- Via della Conciliazione
- Piazza Pio XII
- Largo del Colonnato

- Via dei Corridori Km 17
- Borgo Sant'Angelo
- Via di Porta Castello
- Via Sforza Pallavicini
- Via Crescenzo
- Piazza Cavour Km 18
- Via Vittoria Colonna
- Ponte Cavour
- Lungotevere in Augusta Km 19
- Ponte Regina Margherita
- Via Cola di Rienzo Km 20
- Piazza del Risorgimento
- Viale dei Bastioni di Michelangelo
- Via Leone IV
- Viale Lepanto
- Viale delle Milizie Km 22
- Largo Trionfale
- Via della Giuliana Km 23
- Piazzale Clodio
- Viale Mazzini Km 24
- Piazza Mazzini
- Via Oslavia
- Piazza Bainsizza
- Viale Carso Km 25
- Piazza del Fante
- Via Monte Zebio
- Via Marcello Prestinari
- Piazza Montegrappa
- Lungotevere Guglielmo Oberdan
- Lungotevere della Vittoria Km 26
- Piazza Maresciallo Giardino
- Lungotevere Federico Fellini
- Via Roberto Morra di Lavriano Km 27
- Viale delle Olimpiadi
- Largo Giacomo De Martino
- Via del Giavellotto
- Piazzale del Foro Italico
- Via della Scherma
- Viale dello Stadio dei Marmi Km 28
- Viale Paolo Boselli
- Piazza Lauro de Bosis
- Ponte Duca D'Aosta
- Lungotevere Grande Ammiraglio Thaon di Revel Km 29
- Lungotevere Salvo D'Acquisto
- Lungotevere dell'Acqua Acetosa Km 30
- Via Venezuela
- Via India
- Viale XVII Olimpiade Km 31 S3**
- Viale Tiziano
- Piazza Apollodoro
- Via Flaminia Km 32
- Viale del Vignola
- Via Pier della Francesca Km 33
- Via Guido Reni
- Piazza Gentile da Fabriano
- Lungotevere Flaminio Km 34
- Piazza delle Belle Arti
- Lungotevere delle Navi Km 35

- Lungotevere Arnaldo da Brescia
- "Sottopasso di Ripetta"
- Passeggiata di Ripetta Km 36**
- Piazza Augusto Imperatore
- Via dei Pontefici
- Via del Corso
- Piazza del Popolo Km 37**
- Via del Babuino
- Piazza di Spagna
- Via Due Macelli Km 38**
- Largo del Tritone
- Via del Tritone
- Via del Corso
- Largo Goldoni
- Via della Fontanella di Borghese Km 39**
- Largo Fontanella di Borghese
- Piazza Borghese
- Via del Clementino
- Piazza Nicosia
- Via di Monte Brianzo
- Piazza di Ponte Umberto I
- Via Zanardelli
- Piazza di Tor Sanguigna
- Via Agonale
- Piazza Navona Km 40**
- Via dei Canestrari
- Corso del Rinascimento
- Piazza Sant'Andrea della Valle
- Corso Vittorio Emanuele II
- Largo di Torre Argentina
- Corso Vittorio Emanuele II
- Piazza del Gesù
- Via del Plebisicito
- Piazza Venezia Km 41**
- Piazza di San Marco
- Via del Teatro di Marcello
- Via Luigi Petroselli
- Piazza della Bocca della Verità
- Via della Greca Km 42**
- Via dell'Ara Massima di Ercole
- Circo Massimo

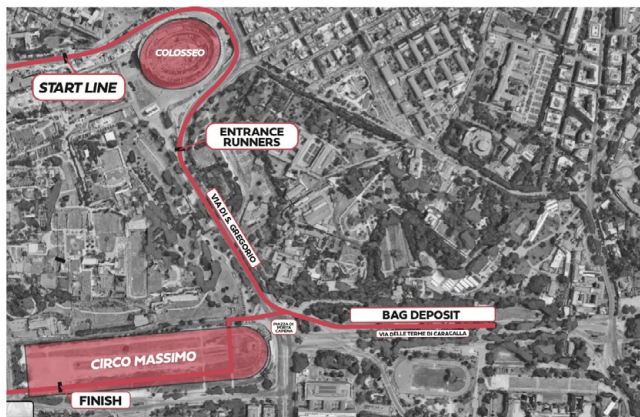
Arrivo / Finish Km 42,195:
Circo Massimo

S1 = 1ª zona cambio staffetta
1ª relay transition area

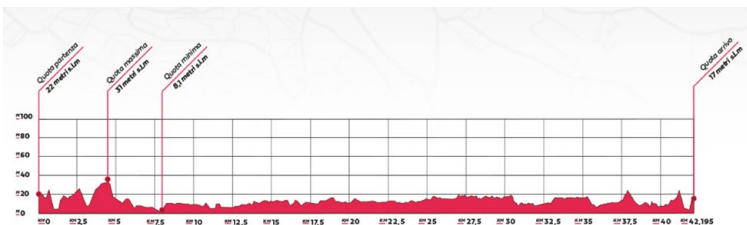
S2 = 2ª zona cambio staffetta
2ª relay transition area

S3 = 3ª zona cambio staffetta
3ª relay transition area

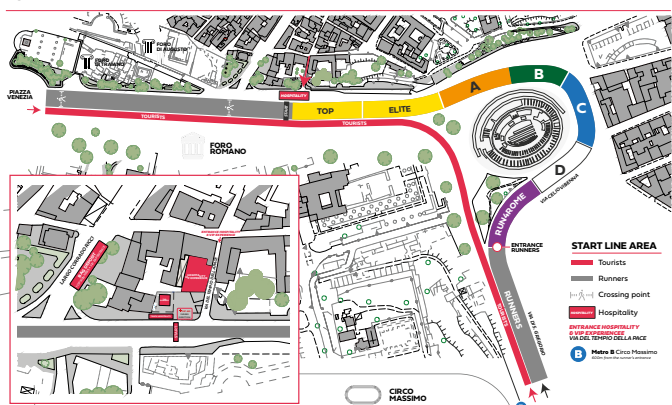
DEPOSITO BORSE/BAG DEPOSIT
VIA DELLE TERME DI CARACALLA



ALTIMETRIA/ALTIMETRY



START AREA
FORI IMPERIALI



FINISH AREA
CIRCO MASSIMO

