

EVENT GUIDE

INFORMAZIONI GENERALI | GENERAL INFO

EXPO VILLAGE | BIB COLLECTION
PALAZZO DEI CONGRESSI – EUR
 Piazza John Kennedy, 1, 00144 Roma RM

Giorni e orari ritiro pettorali | Opening hours, start number pick up:

Giovedì 13 marzo dalle ore 15:00 alle ore 20:00
 Thursday, March 13th from 3:00 PM to 8:00 PM
 Venerdì 14 marzo dalle ore 9:00 alle ore 20:00
 Friday, March 14th from 9:00 AM to 8:00 PM
 Sabato 15 marzo dalle ore 9:00 alle ore 20:00
 Saturday, March 15th from 9:00 AM to 8:00 PM

COME ARRIVARE | HOW TO GET THERE

Da Stazione Termini | From Termini Station
 Metro B direzione Laurentina | Metro B towards Laurentina
 Fermata EUR Fermi (10 fermate dalla Stazione Termini)
 EUR Fermi stop (10 stops from Termini Station)

ACEA WATER FUN RUN 5KM | Non Competitive Race 5km

Sabato 15 marzo ore 10:00 | Saturday 15 March 10:00 am
 Partenza & Arrivo | Start and Finish
 Circo Massimo

ACEA RUN ROME THE MARATHON

Domenica 16 Marzo 2025, ore 8:00 | Sunday 16 March 2025, 8 a.m.

PARTENZA | START

Fori Imperiali

ARRIVO | FINISH

Circo Massimo

TEMPO LIMITE | TIME LIMIT

6 Ore e 30 minuti | 6 Hours and 30 minutes

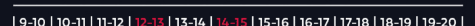
AFFLUENZA PREVISTA PER IL RITIRO PETTORALI ALL'EXPO VILLAGE EXPECTED TURNOUT FOR BIB COLLECTION AT THE EXPO VILLAGE



13 MARCH THURSDAY



14 MARCH FRIDAY



15 MARCH SATURDAY

PETTORALE - CHIP - CRONOMETRAGGIO - RILEVAZIONI

La griglia di partenza ti è stata assegnata in base ai tempi dichiarati all'atto dell'iscrizione (il numero è assegnato solo in base all'ordine d'iscrizione). Il pettorale deve essere indossato solo da te e ben visibile sul fronte. Non piegare il pettorale ed applica le spillette correttamente per non danneggiare il chip ("Bib Tag") applicato nel retro. Tutti i chip sono monouso, NON è necessario restituirli.

Le postazioni di cronometraggio sono posizionate ai km: 5 - 10 - 16 - 21,097 - 25 - 31 - 35 - 40. La misurazione del tempo avviene in "Real Time" dalla linea di partenza a quella d'arrivo e viene effettuata utilizzando i chip che sono attaccati sul retro del pettorale.

ZONA PRE-PARTENZA e DEPOSITO BORSE

L'accesso di TUTTI i maratoneti sarà da Piazza di Porta Capena (Via di San Gregorio) a partire dalle ore 6:00 fino a non oltre le ore 7:30. Gli automezzi del deposito borse saranno presenti in Viale delle Terme di Caracalla, sulla corsia laterale e complanare lato Via Valle delle Camene. L'accesso a quest'area sarà consentito esclusivamente a piedi. Nei pressi degli automezzi, sono ubicati i WC chimici.

ZAINO PER IL DEPOSITO BORSE

Per tale servizio devi usare solo ed esclusivamente lo zaino ufficiale che ti è stato fornito al momento del ritiro del pacco gara: di conseguenza, per motivi di sicurezza, il giorno della gara non saranno accettate buste, sacche o borse di altro tipo. Dovrai inserire nella finestrella trasparente dello zaino il cartoncino del deposito borse (recante il tuo numero di gara e il numero automezzo deposito borse) che troverai al ritiro della busta del pettorale. Devi consegnare lo zaino entro le ore 7:30 agli addetti degli automezzi posizionati in Viale delle Terme di Caracalla. Ogni automezzo è contrassegnato con un numero. In sequenza troverai prima gli automezzi deposito borse DONNE, subito dopo gli automezzi per gli UOMINI.

Si raccomanda di non lasciare all'interno dello zaino oggetti di valore, denaro o documenti personali, in quanto l'organizzazione non si assume alcuna responsabilità per eventuali smarrimenti.

ZONA PARTENZA

Alle ore 7:00 in Via Celio Vibenna entrerai nella zona transennata di trasferimento alle griglie di partenza attraversando i varchi evidenziati da indicazioni colorate e con la lettera della griglia così come sul tuo pettorale: ogni accesso in griglia sarà, quindi, identificabile dai colori e dalla lettera di griglia di partenza come sul tuo pettorale.

In base al tempo dichiarato all'atto dell'iscrizione queste sono le griglie di partenza:

UOMINI / DONNE

- Griglia di Partenza TOP (giallo)
- Griglia di partenza Elite (giallo)
- Griglia di Partenza A (arancione)
- Griglia di Partenza B (verde)
- Griglia di Partenza C (blu)
- Griglia di Partenza D (bianco)
- Griglia di Partenza Staffetta (viola)

In quel punto potresti essere sottoposto a un controllo a sorpresa con dispositivi elettronici: se entrerai al varco con un pettorale contraffatto o non regolare sarai immediatamente squalificato! Verrai quindi incanalato nel corridoio relativo alla tua griglia di partenza. Una volta entrato nella tua griglia non potrai più uscire pena la squalifica. Metti in campo tutta la tua sportività così da permettere agli atleti più accreditati di effettuare una buona partenza. In ogni caso sarà rilevato il "Real Time". La prima partenza sarà data alle ore 8:00 e potrebbe variare solo di pochi minuti per eventuali cause di natura tecnica o esigenze televisive.

PARTENZA A ONDE

La linea di partenza è in Via dei Fori Imperiali (altezza "Tourist InfoPoint").

La classifica verrà elaborata in base al tempo "allo sparo" (Gun Time) per i pettorali "Top" da 1 a 50 uomini e da F1 a F30 donne e comunque per i primi dieci atleti al traguardo, sia uomini che donne. Per tutti gli altri atleti sarà compilata in base al Real Time che varrà anche per la classifica di categoria e di società. L'orario di partenza delle onde si articolerà come segue:

- ore 8:00: partenza wheelchair e spingitori
- ore 8:15: partenza 1^ onda griglie TOP + A
- ore 8:20: partenza 2^ onda griglie B
- ore 8:30: partenza 3^ onda griglie C
- ore 8:40: partenza 4^ onda griglia D
- ore 8:50: partenza staffetta

Sulle strutture di partenza/arrivo, a mezza maratona e al km 30 verranno apposti i cronometri.

CORRIDORI NON UFFICIALI E BICICLETTE

Le biciclette sono tassativamente vietate: la maratona è una gara podistica e le biciclette possono creare problemi di incolumità ai concorrenti.

BAGNI CHIMICI (WC)

Saranno in pre-partenza, al post-arrivo e lungo il percorso in prossimità dei rifornimenti km: 5,700 - 9,800 - 15,500 - 19,700 - 20,800 - 21,300 - 23,300 - 26,100 - 28,300 - 30,300 - 31,800 - 33,800 - 35,700 - 38,600 - 39,600 - 40,800 - Arrivo.

All'interno delle griglie di Partenza ci saranno altri bagni.

RISTORI E SPUGNAGGI

I punti di ristoro lungo il percorso: km: 5,700 - 9,800 - 15,500 - 19,700 - 20,800 - 21,300 - 23,300 - 26,100 - 28,300 - 30,300 - 31,800 - 33,800 - 35,700 - 38,600 - 39,600 - 40,800 - Arrivo.

L'acqua sarà presente a tutti i ristori. I sali minerali saranno presenti dal rifornimento del km 15,500 fino al traguardo. I cibi solidi al km 15,5 e al traguardo.

Ristoro finale (km 42,195): pacco contenente acqua, sali minerali, cibi solidi.

I punti di spugnaggio lungo il percorso: km: 7,7 - 12,5 - 17,3 - 22,3 - 24,0 - 27,5 - 31,0 - 33,3 - 34,5 - 36,4 - 39 - 40,2,

NOVITÀ all'atto del ritiro del pacco gara verrà consegnata una spugna personale, che potrai tenere con te per la gara e utilizzare in tutti gli spugnaggi dove saranno previste delle bacinelle con acqua che verrà continuamente cambiata dal personale presente.

Le postazioni potranno variare di alcuni metri per esigenze tecniche.

TEMPO MASSIMO DI PASSAGGIO E TEMPO LIMITE

Chi non transiterà:

- al km 16,500 entro le ore 10:45
- al km 21,097 entro le ore 11:15
- al km 25 entro le ore 12:20
- al km 30 entro le ore 13:10
- al km 35 entro le ore 13:50

verrà invitato dai giudici di gara a fermarsi. Il tempo limite finale è di 6 ore e 30 minuti dallo start dell'ultima onda di maratona.

RITIRO DALLA GARA

Circa al km 21,8 - km 30,5 - km 35,0 gli in caso di ritiro sono previsti degli automezzi per il trasferimento nella zona di arrivo.

ATTENZIONE ALLE ZONE CAMBIO STAFFETTA

La staffetta avrà tre zone di cambio frazionisti lungo il percorso (km 13,7 - km 21,7 - km 31,3). Bisognerà fare attenzione alle indicazioni (su cartello e a voce degli assistenti): la maratona individuale correrà su una corsia parallela.

RECUPERO RIFIUTI LUNGO IL PERCORSO

Saranno posizionati cassonetti corrispondenti alle tipologie di materiali presenti. Durante la gara ti chiederemo di gettare i rifiuti all'interno di questi cassonetti così da permetterci di effettuare lo smaltimento in modalità più funzionale. Il tuo aiuto è importante per garantire che la maratona sia anche un evento sostenibile per l'ambiente.

ASSISTENZA SANITARIA: CONSIGLI - CONTATTI EMERGENZA - POSTAZIONI

Prima della gara compila attentamente i dati sanitari sul retro del pettorale. Un'esatta indicazione di patologie o intolleranze aiuterà i medici e te stesso in caso di problemi. Le postazioni sanitarie sono dislocate lungo il percorso e all'arrivo. Il telo termico sarà consegnato solo ed esclusivamente per motivi di salute su indicazione del personale sanitario. Il numero di emergenza sanitaria **800.940.840** e il QR code stampato sul pettorale sono attivi il 16 marzo. Gli accompagnatori che avessero necessità di informazioni sanitari sui propri congiunti potranno rivolgersi presso l'area dedicata in zona arrivo, su Via dell'Ara Massima di Ercole.

ARRIVO (Circo Massimo)

Al km 42 verrai indirizzato per le procedure d'arrivo sul canale di sinistra (mentre a destra correrà la staffetta). Una volta superato l'arrivo ti verrà consegnata la medaglia e sarà presente una prima postazione sanitaria. Dopo l'uscita dalla zona arrivo saranno posizionati in zona post-arrivo, sempre all'interno del Circo Massimo:

- l'area ristoro finale con pacco contenente acqua, sali minerali, cibi solidi. Sarà presente anche un ristoro specifico per atleti celiaci (a cura di A.I.C. Lazio).

- il servizio sanitario

- massaggi (all'interno del Circo Massimo)

- gli automezzi del deposito borse rimarranno in Viale delle Terme di Caracalla, con evidenziato il numero automezzo deposito borse, e posizionati allo stesso punto dell'area di pre-partenza.

Per i tuoi bisogni fisiologici usa solo ed esclusivamente i bagni chimici e rispetta l'ambiente che ti circonda. Al traguardo saranno premiati (con premi protocollari) solamente i primi tre atleti classificati, uomini e donne.

CLASSIFICHE E DIPLOMA

Le classifiche e il diploma saranno disponibili gratuitamente su www.runromethemarathon.com.

SERVIZI PER I RUNNER**TRASPORTI PUBBLICI**

Ti consigliamo di utilizzare la Metro B, fermata Circo Massimo per arrivare in zona pre-partenza (fermata COLOSSEO sarà chiusa). Attenzione: ti informiamo che il servizio di metropolitana della città di Roma entra in funzione a partire dalle ore 5:30.

Per tutti i servizi disponibili sui trasporti pubblici ti consigliamo di consultare www.atac.roma.it o chiamare lo 06.06.06

I visitatori e gli accompagnatori per arrivare alla partenza potranno entrare da Piazza Venezia, marciapiede di destra e sinistra, o da Piazza di Porta Capena sul canale pedonale verso il Colosseo.

Per raggiungere l'arrivo allestito al Circo Massimo si potrà arrivare da Via del Circo Massimo o da Via dei Cerchi.

Per chi proviene dalla zona di partenza sarà possibile transitare solo seguendo il percorso pedonale dal Colosseo, Via di San Gregorio, Via dei Cerchi e ingresso al Circo Massimo.

PACER

Cerca il tuo pacer in griglia alla partenza! Sarà visibile con un palloncino con indicato il tuo tempo-obiettivo.

I palloncini con i relativi tempi-obiettivo:

1^ onda (griglia A - pettorali arancioni)

2h50-2h55-3h-3h05-3h10-3h15-3h20-3h25-3h30-3h35-3h40-3h45

2^ onda (griglia B - pettorali verdi)

3h05-3h10-3h15-3h20-3h25-3h30-3h35-3h40-3h45-3h50-3h55-4h

3^ onda (griglia C - pettorali azzurri)

3h30-3h35-3h40-3h45-3h50-3h55-4h-4h05-4h10-4h15-4h20-4h25-4h30

4^ onda (griglia D - pettorali bianchi)

3h40-3h45-3h50-3h55-4h-4h05-4h10-4h15-4h20-4h25-4h30-4h35-4h40-4h45-4h50-4h55-5h-5h10-5h20-5h30 (sia run che fitwalking) -5h40 (sia run che fitwalking) -5h50 (sia run che fitwalking) -6h (sia run che fitwalking) -6h15 (sia run che fitwalking) -6h30 (sia run che fitwalking)

INCISIONE MEDAGLIE

Se hai acquistato il servizio di incisione medaglia potrai recarti in zona post-arrivo, con il pettorale ancora in evidenza e la medaglia in tuo possesso, allo stand dedicato ed utilizzare il servizio. Il servizio d'incisione medaglia è in funzione solo ed esclusivamente fino ai minuti successivi il termine del tempo massimo della gara.

PORTA I TUOI SUPPORTER A FARE IL TIFO!

I tuoi supporter potranno fare il tifo per te dalle tribune posizionate nell'area di arrivo, l'ingresso è da Via del Circo Massimo.

AREA RICONGIUNGIMENTO ATLETI CON ACCOMPAGNATORI

Nell'area di Via dei Cerchi ci sarà la possibilità di ricongiungersi con gli accompagnatori presenti all'arrivo della Maratona. Gli atleti dopo aver concluso la gara e dopo il ritiro della borsa al deposito di Viale delle Terme di Caracalla, potranno nuovamente ritornare su Via dei Cerchi in tale area.

FOTO

Lo staff di Sportograf "catturerà" l'eternità dei tuoi momenti di gara! Il tuo pacchetto "Sportograf Foto-Flat" includerà tantissime foto personali e servizi aggiuntivi. Nel dopo gara su www.sportograf.com (servizio a pagamento).

SERVIZIO MASSAGGI

Grazie alla collaborazione con la Scuola DIABASI, presso l'Expo Village sarà possibile usufruire gratuitamente, ma previa prenotazione, del servizio massaggi, per un trattamento su misura che ti aiuterà a superare ogni ostacolo della gara! <https://www.diabasi.it/prenotazione-massaggio-diabasi-maratona-di-roma-2025> Il servizio, sempre gratuito, sarà disponibile anche post-arrivo il giorno della gara.

APP ACEA RUN ROME THE MARATHON

(Dispositivi IOS e Android): Scaricala subito! Live tracking, percorso in Gpx, "selfie speciale", classifiche, statistiche di performance e tanto altro.

RACE BIB – TIMING CHIP – TIMING CHECKS

Your starting area has been assigned to you based on the PB you declared at the time of registration (your number is assigned only based on the moment of your registration). The race bib should be worn only by you and clearly visible on the front. Do not fold the race (bib) number and apply the pins correctly so as not to damage the timing chip (“Bibtag”) applied on the back side.

This chip is disposable and will NOT be returned at the end of the race.

The timing checks are located at km: 5 - 10 - 16 - half marathon (21.097) - 25 - 30 - 35 - 40.

Your “real time” will be calculated from the starting line to the finish line. The results are on www.runromethemarathon.com. The service is provided by Evodata timing and data processing service.

PRE-START AREA

The access for ALL marathon runners will be from Piazza Di Porta Capena, from 6:00 am until no later than 7:30 am.

On Viale delle Terme di Caracalla side lane and coplanar side Via Valle delle Camene you will find the bag storage vehicles; this area can only be accessed on foot. Chemical toilets are located near the bag storage vehicles. You can put your extra clothes and personal objects inside the backpack given to you.

BACKPACK FOR BAG DEPOSIT SERVICE

You will need to insert the bag drop card into the transparent window of your backpack. You will find this card in your race bib’s envelope. This card will contain your race number and the number of the lorry to which you will have to deliver the backpack. You will find this card in your race bib’s envelope. This card will contain your race number and the number of the lorry to which you will have to deliver the backpack. rYou will have to deliver your backpack before 7:30 am at the operators of the lorries located in Viale delle Terme di Caracalla. Each lorry is marked with a number. In sequence you will first find the lorries for the bag deposit for men and immediately after the lorries for women.

DO NOT put valuables, money, personal documents inside the backpack: the organization will not be responsible for it!

START AREA

At 7:00 am in Via Celio Vibenna you will enter the fenced transfer area to the starting areas by crossing the highlighted gates with distinctive colors and letters as on your race bib: therefore each access to the start area will be identifiable by the color and the start area letter as on your race bib.

Based on the time declared at the time of registration these are the start areas (grids):

MEN / WOMEN

- TOP (yellow) start area
- Elite (yellow) start area
- A (orange) start area
- B (green) start area
- C (blue) start area
- D (white) start area

In those points you could be subjected to a surprise check with electronic devices: if you enter the gate with a counterfeit or irregular bib you will be immediately disqualified!

Then you will be channeled into the corridor relating to your start area. Once you have entered your start area, you will no longer be able to exit under penalty of disqualification.

Put on all your sportsmanship to allow the most accredited athletes to make one good start. In any case, the “Real Time” will be recorded and valid. The start of the 1st wave will be given at 8:00 am and could vary only by a few minutes for any technical reasons or TV needs.

THE START OF THE MARATHON WAVES

The starting line is in Via dei Fori Imperiali (in front of “Tourist InfoPoint”). The results will be based on the Gun Time for elite race numbers from 1 to 50 men and from F1 to F30 women and for the top ten at the finish line, both men and women. For all other athletes it will be compiled on the basis of Real Time which will also apply to the category and club results.

The start times of the waves will be organized as follows:

- 8:00 am: start of wheelchairs
- 8.15 am 1st marathon wave start: TOP start area + A start area
- 8.20 am 2nd marathon wave start: B start area
- 8.30 am 3rd marathon wave start: C start area
- 8.40 am 4th marathon wave start: D start area
- 8.50 am Relay Start

The stopwatches will be placed on the start / finish structures, at the half marathon and at km 30.

NON-OFFICIAL RUNNERS AND BICYCLES

Unauthorized bicycles are strictly forbidden: the marathon is a foot race and bicycles can create safety problems for the competitors.

CHEMICAL TOILETS (WC)

They will be at the pre-start, post-arrival and along the route near the refreshment points at km: 5.7 - 9.8 - 15.5 - 19.7 - 20.8 - 21.3 - 23.3 - 26.1 - 28.3 - 30.3 - 31.8 - 33.8 - 35.7 - 38.6 - 39.6 - 40.8. There will be other bathrooms inside the starting grids.

REFRESHMENT AND SPONGE STATIONS

The refreshment stations along the route km: 5.7 - 9.8 - 15.5 - 19.7 - 20.8 - 21.3 - 23.3 - 26.1 - 28.3 - 30.3 - 31.8 - 33.8 - 35.7 - 38.6 - 39.6 - 40.8.

Water will be present at all refreshment stations.

Mineral salts will be present from the 15.5km refreshment point to the finish line

Solid foods at 15.5km and at the finish line. The final refreshment (km 42.195): a pack containing water, mineral salts, solid foods.

The sponge stations along the route: km: 7.7 - 12.5 - 17.3 - 22.3 - 24.0 - 27.5 - 31 - 33.3 - 34.5 - 36.4 - 39 - 40.2.

NEW: when you collect your Race Pack you will be given a personal sponge, which you can keep with you for the race and use in all the sponge areas where there will be basins with water that will be continuously changed by the staff present.

TIME LIMITS

Those who do not pass will be notice by the judges to stop at:

- km 16.5 within 10:45 a.m.
- km 21.097 within 11:15 a.m.
- km 25 within 12:20 p.m.
- km 30 within 1:10 p.m.
- km 35 within 1:50 p.m.

The final time limit of the marathon is 6 hours and 30 minutes from the start of the final marathon wave.

WITHDRAWAL FROM THE RACE

Athletes who drop out of the race at approximately km 21.8 - km 30.5 - km 35.0 will find the vehicles that will take them to the finish area.

PAY ATTENTION TO RELAY TRANSITION AREAS

The relay marathon will have three transitions areas along the route (km 13.7 - km 21.7 - km 31.3). It will be necessary to pay attention to the directions (on the sign and by voice of the assistants): the individual marathon will run on a parallel lane.

WASTE DISPOSAL ALONG THE ROUTE

Bins corresponding to the types of waste materials will be positioned along the route. During the race we ask that you to throw your waste inside these bins so that we can carry out its disposal in a more functional way. Your help is important.

HEALTH ASSISTANCE: ADVICE- EMERGENCY CONTACTS - STATIONS

Before the race, carefully fill out the health data on the back side of the race bib. An exact indication of pathologies or intolerances will help doctors and yourself in case of problems. Medical stations are located along the route and at the finish area. The thermal blanket will be delivered exclusively for health reasons by the instructions of the healthcare staff.

The medical emergency number 800.940.840 and the QR code printed on the bib are active on 16 March.

FINISH AREA (CIRCO MASSIMO)

The finish line is at the Circo Massimo. At km 42 you will be directed to the finish procedures on the right lane (the relay will run on the left lane). Once you have passed the finish line you will be given the medal. A first aid station is also positioned.

After exiting the finish area the following services will be positioned at the post-finish always at the Circo Massimo):

- refreshments pack with water, mineral salts, solids. There will also be a specific refreshment for celiac athletes (by A.I.C. Lazio).
- the medical station
- the massage service area

The lorries of the bag deposit will remain in Viale delle Terme di Caracalla, positioned at the same point as the pre-departure area.

For your physiological needs use only chemical toilets (WC) and respect the environment around you.

Only the first three athletes classified (men and women) will be awarded as soon as they cross the finish-line.

The awards ceremony will take place exclusively for the first three athletes at the finish line, men and women.

RESULTS and DIPLOMA

The results and the diploma will be available for free on www.runromethemarathon.com.

SERVICES FOR RUNNER

PUBLIC TRANSPORT

We recommend to use Metro B Circo Massimo stop to get to the pre-start area (Metro COLOSSEO will be closed). We inform you that the Metro service of the city of Rome starts at 5:30 am. For all services available on public transport please consult www.atac.roma.it.

To get to the departure point, visitors and companions will be able to enter from Piazza Venezia on the right and left pavement or from Piazza di Porta Capena on the pedestrian canal towards the Colosseum.

To reach the arrival point set up at the Circo Massimo you can arrive from Via del Circo Massimo or from Via dei Cerchi. For those coming from the starting area it will be possible to pass only by following the pedestrian path from the Colosseum, Via di San Gregorio, Via dei Cerchi and the entrance to the Circo Massimo.

PACERS

Look for your pacer in the start area! It will be visible with a balloon indicating your target time (set for “real time”). Balloon with the related target times:

1st wave (grid A - orange bibs)

2h50-2h55-3h-3h05-3h10-3h15-3h20-3h25-3h30-3h35-3h40-3h45

2nd wave (grid B - green bibs)

3h05-3h10-3h15-3h20-3h25-3h30-3h35-3h40-3h45-3h50-3h55-4h

3rd wave (grid C - blue bibs)

3h30-3h35-3h40-3h45-3h50-3h55-4h-4h05-4h10-4h15-4h20-4h25-4h30

4th wave (grid D - green bibs) whites)

3h40-3h45-3h50-3h55-4h-4h05-4h10-4h15-4h20-4h25-4h30-4h35-4h40-4h45-4h50-4h55-5h-5h10-5h20-5h30 (both run and fitwalking) -5h40 (both run and fitwalking) -5h50 (both run and fitwalking) -6h (both run and fitwalking) -6h15 (both run and fitwalking) -6h30 (both run and fitwalking)

MEDAL ENGRAVING

If you have purchased the medal engraving service, as soon as you have reached the finish line you can go with the race bib still in evidence, the mask worn and the medal in your possession, to the designated booth. This service will be working until the end of the race.

BRING YOUR SUPPORTERS TO CHEER!

Your supporters will be able to cheer for you from the stands located in the arrival area, the entrance is from Via del Circo Massimo.

AREA FOR THE REUNION OF ATHLETES WITH COMPANIONS

In the Via dei Cerchi area there will be the possibility of reuniting with the companions present at the finish line of the Marathon. After finishing the race and collecting their bags at the Viale delle Terme di Caracalla depot, athletes will be able to return to Via dei Cerchi in this area again.

PHOTO

Sportograf staff will “capture” the eternity of your racing moments! Your “Sportograf Foto-Flat” package will include lots of personal photos and additional services. After the race on www.sportograf.com (paid service).

MASSAGE SERVICE

Thanks to the collaboration with the DIABASI School, at the Expo Village it will be possible to use the massage service free of charge, but upon reservation,

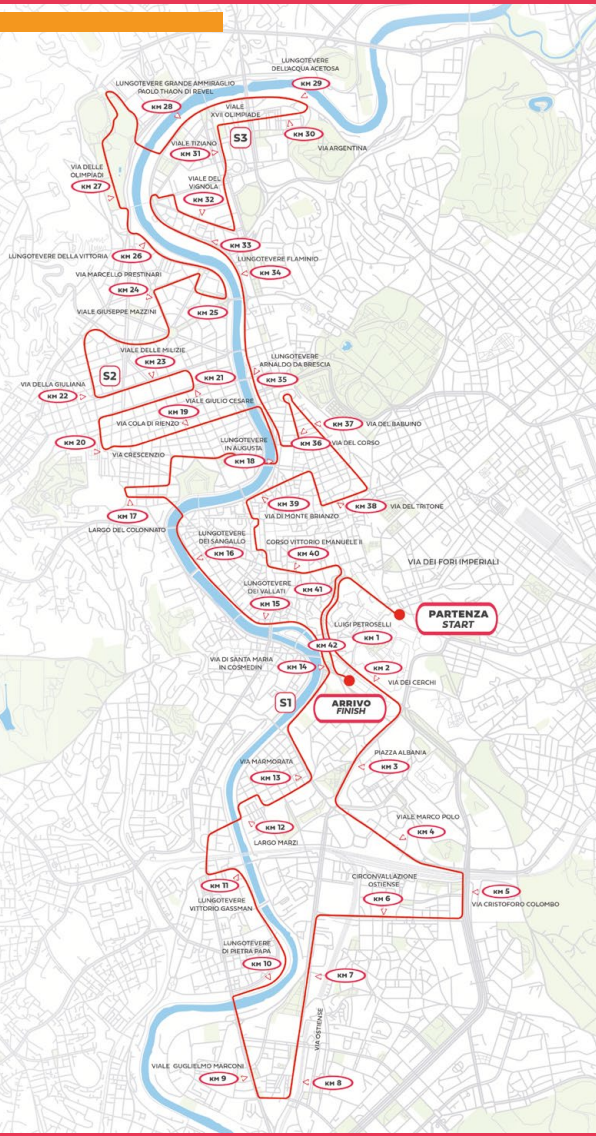
for a customized treatment that will help you overcome every obstacle of the race!

<https://www.diabasi.it/prenotazione-massaggio-diabasi-maratona-di-roma-2025>

The service, always free, will also be available post-arrival on the day of the race.

APP ACEA RUN ROME THE MARATHON

(IOS and Android devices): Download it now! Live tracking, Gpx route, “special selfie”, rankings, performance statistics and much more.



Partenza / Start:
Via dei Fori Imperiali

Via dei Fori Imperiali
Piazza Venezia
Piazza D'Ara Coeli
Via del Teatro di Marcello Km 1
Via Luigi Petroselli
Piazza della Bocca della Verità
Via dei Cerchi Km 2
Piazza di Porta Capena
Viale Aventino
Piazza Albania
Via della Piramide Cestia Km 3
Piazza di Porta San Paolo
Piazzale Ostiense
Viale Marco Polo Km 4
Via Cristoforo Colombo Km 5
Circovallazione Ostiense Km 6
Ponte Settimia Spizzichino
Viale Ostiense Km 7
Via Valco di San Paolo
Viale Guglielmo Marconi
Piazzale Edison
Ponte Guglielmo Marconi Km 9
Lungotevere di Pietra Papa Km 10
Lungotevere Vittorio Gassman
Via Pacinotti Km 11
Piazzale della Radio
Via Volpato
Via Portuense
Via Ettore Rolli
Via Stradivari
Ponte Testaccio
Largo Marzi
Lungotevere Testaccio
Via Aldo Manuzio Km 12
Via Beniamino Franklin
Via Galvani
Via Marmorata Km 13
Piazza dell'Emporio
Lungotevere Aventino
Largo Carlo Azeglio Ciampi S1
Via di Santa Maria in Cosmedin
Largo Amerigo Petrucci Km 14
Lungotevere Aventino
Lungotevere dei Pierleoni
Piazza di Monte Savello
Lungotevere de' Cenci
Lungotevere dei Vallati Km 15
Lungotevere dei Tebaldi
Lungotevere dei Sangallo
Lungotevere dei Fiorentini Km 16
Piazza Pasquale Paoli
Ponte Vittorio Emanuele II
Via San Pio X
Via della Conciliazione
Piazza Pio XII
Largo del Colonnato

Via dei Corridori Km 17
Borgo Sant'Angelo
Via di Porta Castello
Via Sforza Pallavicini
Via Crescenzo
Piazza Cavour Km 18
Via Vittoria Colonna
Ponte Cavour
Lungotevere in Augusta Km 19
Ponte Regina Margherita
Via Cola di Rienzo Km 20
Piazza del Risorgimento
Viale dei Bastioni di Michelangelo
Via Leone IV
Viale Giulio Cesare Km 21 - Km 21,0975 - S2
Via Lepanto
Viale delle Milizie Km 22
Largo Trionfale
Via della Giuliana Km 23
Piazzale Clodio
Viale Mazzini Km 24
Piazza Mazzini
Via Oslavia
Piazza Bainsizza
Viale Carso Km 25
Piazza del Fante
Via Monte Zebio
Via Marcello Prestinari
Piazza Montegrappa
Lungotevere Guglielmo Oberdan
Lungotevere della Vittoria Km 26
Piazza Maresciallo Giardino
Lungotevere Federico Fellini
Via Roberto Morra di Lavriano Km 27
Viale delle Olimpiadi
Largo Giacomo De Martino
Via del Giavellotto
Piazzale del Foro Italico
Viale della Scherma
Viale dello Stadio dei Marmi Km 28
Viale Paolo Boselli
Piazza Lauro de Bosis
Ponte Duca D'Aosta
Lungotevere Grande Ammiraglio Thaon di Revel Km 29
Lungotevere Salvo D'Acquisto
Lungotevere dell'Acqua Acetosa Km 30
Via Venezia
Via India
Viale XVII Olimpiade Km 31 S3
Viale Tiziano
Piazza Apollodoro
Via Flaminia Km 32
Viale del Vignola
Via Pier della Francesca Km 33
Via Guido Reni
Piazza Gentile da Fabriano
Lungotevere Flaminio Km 34
Piazza delle Belle Arti
Lungotevere delle Navi Km 35

Lungotevere Arnaldo da Brescia
"Sottopasso di Ripetta"
Passeggiata di Ripetta Km 36
Piazza Augusto Imperatore
Via dei Pontefici
Via del Corso
Piazza del Popolo Km 37
Via del Babuino
Piazza di Spagna
Via Due Macelli Km 38
Largo del Tritone
Via del Tritone
Via del Corso
Largo Goldoni
Via della Fontanella di Borghese Km 39
Largo Fontanella di Borghese
Piazza Borghese
Via del Clementino
Piazza Nicosia
Via di Monte Brianzo
Piazza di Ponte Umberto I
Via Zanardelli
Piazza di Tor Sanguigna
Via Agonale
Piazza Navona Km 40
Via dei Canestrari
Corso del Rinascimento
Piazza Sant'Andrea della Valle
Corso Vittorio Emanuele II
Largo di Torre Argentina
Corso Vittorio Emanuele II
Piazza del Gesù
Via del Plebiscito
Piazza Venezia Km 41
Piazza di San Marco
Via del Teatro di Marcello
Via Luigi Petroselli
Piazza della Bocca della Verità
Via della Greca Km 42
Via dell'Arca Massima di Ercole
Circo Massimo

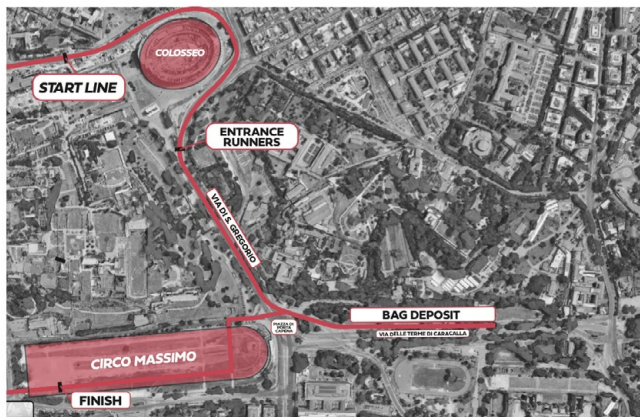
Arrivo / Finish Km 42,195:
Circo Massimo

S1 = 1ª zona cambio staffetta
1ª relay transition area

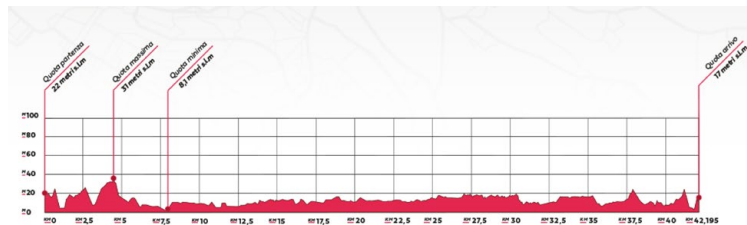
S2 = 2ª zona cambio staffetta
2ª relay transition area

S3 = 3ª zona cambio staffetta
3ª relay transition area

DEPOSITO BORSE/BAG DEPOSIT
VIA DELLE TERME DI CARACALLA



ALTIMETRIA/ALTIMETRY

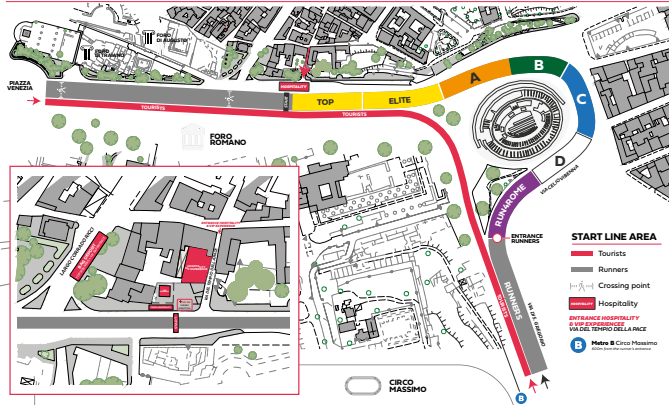


REFRESHMENTS, SPONGING AND WC
RISTORI, SPUGNAGGI E WC

START	3.7 KM	17 KM	3.8 KM	12.5 KM
21.5 KM	20.8 KM	18.7 KM	11.5 KM	18.8 KM
22.1 KM	23.3 KM	24 KM	26.1 KM	21.2 KM
23.3 KM	31.8 KM	31 KM	30.3 KM	28.3 KM
33.8 KM	34.5 KM	35.7 KM	36.4 KM	38.6 KM
40.8 KM	40.2 KM	39.6 KM	39 KM	



START AREA
FORI IMPERIALI



FINISH AREA
CIRCO MASSIMO

